

«РАССМОТРЕНО»

«УТВЕРЖДАЮ»

Заместитель начальника ОГИБДД МУ МВД
России «Нижнетагильское»
подполковник полиции

Директор МАДОУ д/с «Детство»

07.06.2023

(дата)

(подпись)

/ Д.А. Маркович

07.06.23

(дата)

(подпись)

Н.В. Шадрина



ЛИСТ КОРРЕКТИРОВКИ ПАСПОРТА

дорожной безопасности образовательного учреждения

МАДОУ д/с «Детство» структурное подразделение детский сад №187

Нижний Тагил

2023

Общие сведения.

Ответственные
работники
муниципального органа
образования

Генеральный директор
АО УБТ
«Уралвагонзавод»
управляющий
компанией ООО УБТ
Сервис

(должность)

Директор МБУ Центр
организации дорожного
движения города
Нижний Тагил

(должность)

Абдулов Гаджи
Ибрагимович
(фамилия, имя, отчество)

8(3435)38-44-24

Масальский Вячеслав
Юрьевич
(фамилия, имя, отчество)

Ответственные от
Госавтоинспекции

инспектор по
пропаганде БДД
младший лейтенант
полиции

(должность)

Лазарьков Денис
Валерьевич
(фамилия, имя, отчество)

8(3435)97-65-71

Телефон дежурной
части

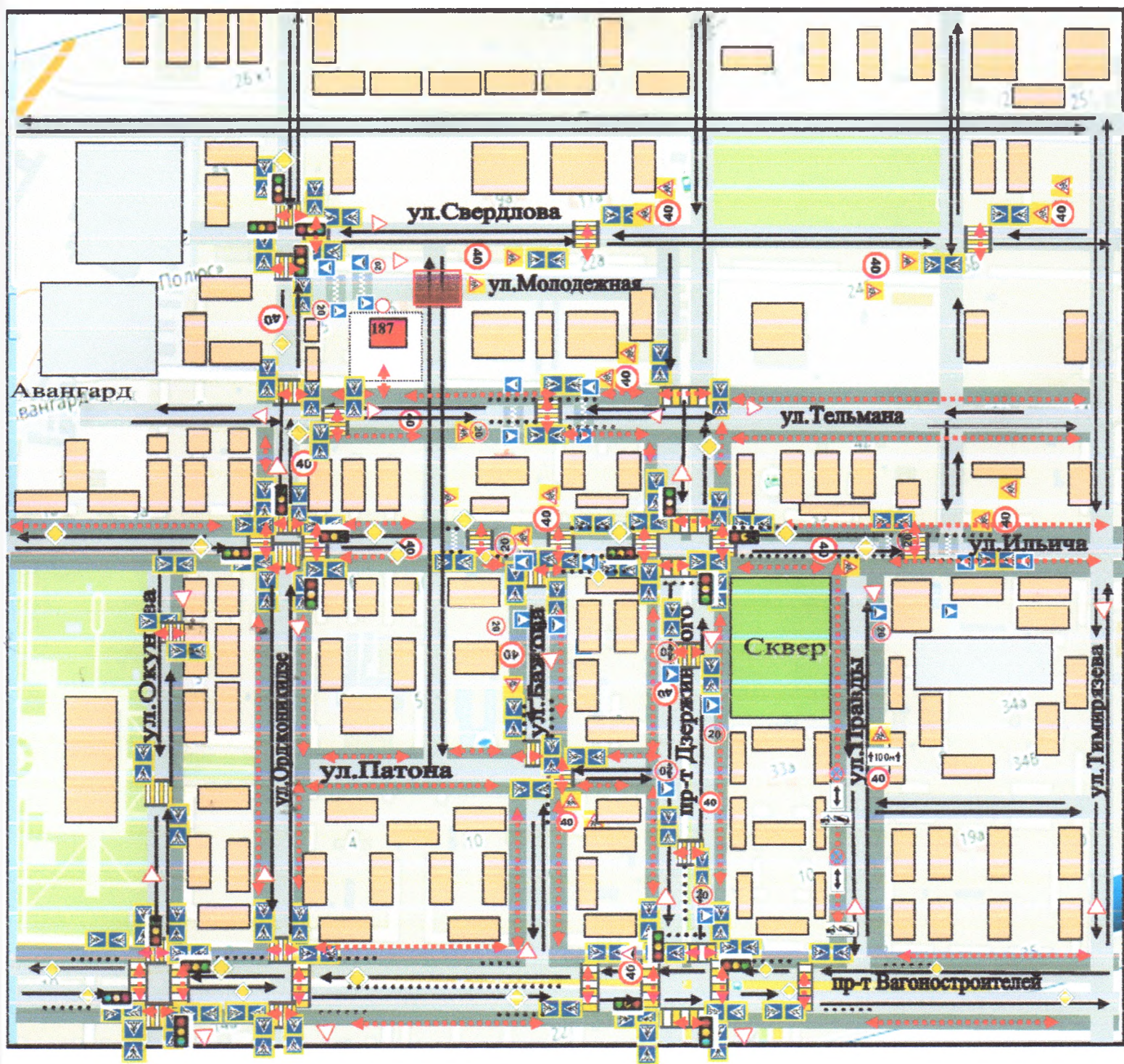
ПБДД ОГИБДД МУ
МВД России
«Нижнетагильское»

8(3435)47-70-01

Количество воспитанников: 140 человек.

I. План-схемы образовательной организации

1. Район расположения образовательной организации, пути движения транспортных средств и детей (обучающихся)



СТ. ГОС. ИНСПЕКТОР ОД Н
ОГНЕДД СТ. ЛЕЙТЕНАНТ
ЕЗЕПЧУК Р.Н.
02.06.2023



Ограждение



Опасный участок



Тротуар



Искусственная неровность



Проезжая часть



Пешеходный переход



Направление движения детей

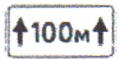


Направление движения транспортного потока



5.19.1, 5.19.2 «Пешеходный переход»

1.23 «Дети»



8.2.1 «Зона действия»



3.24 Ограничение максимальной скорости



5.20 «Искусственная неровность»



3.2 «Движение запрещено»



2.1 «Главная дорога»



2.4 «Уступите дорогу»



3.27 «Остановка запрещена»

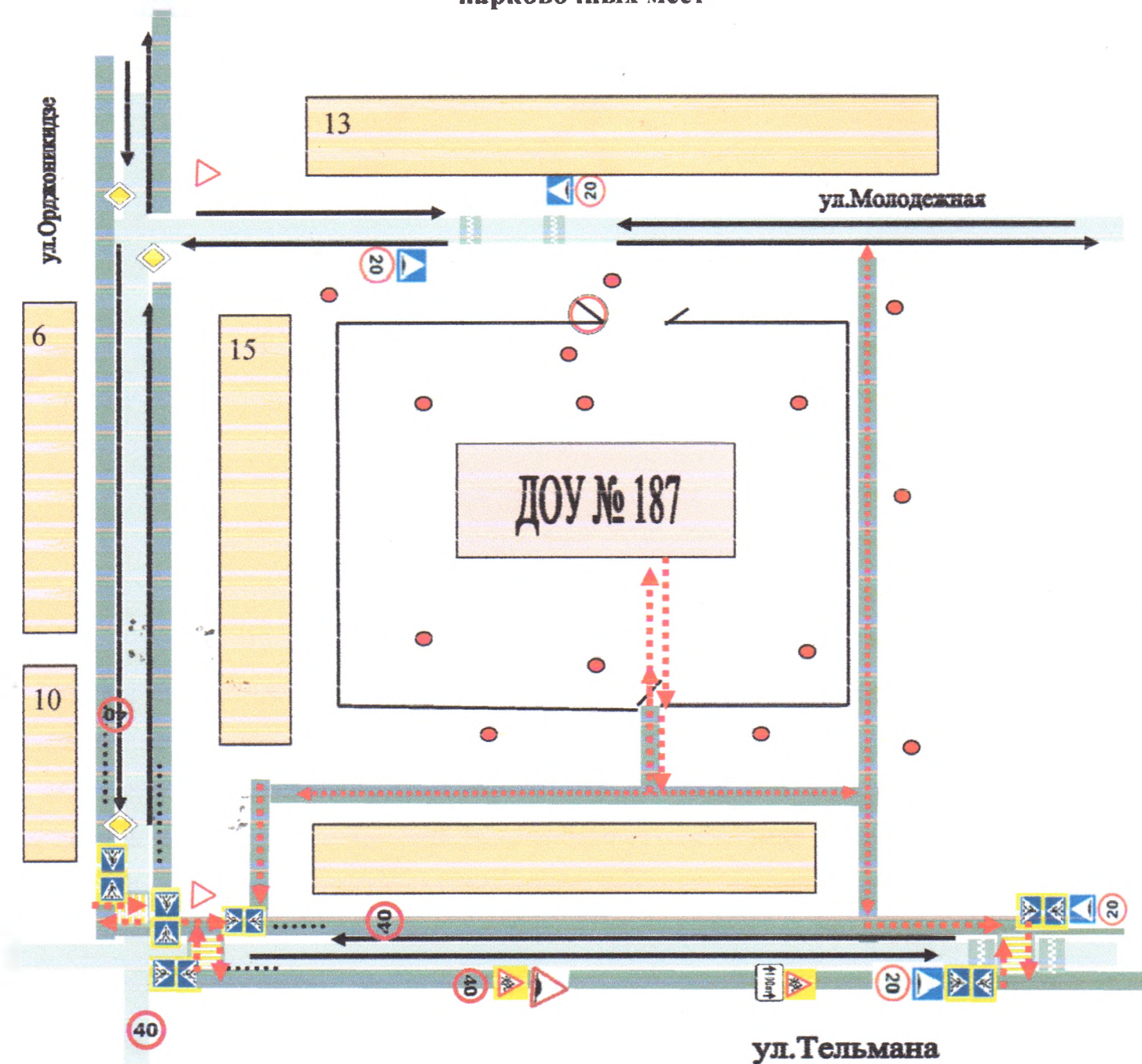


8.24 «Работает эвакуатор»



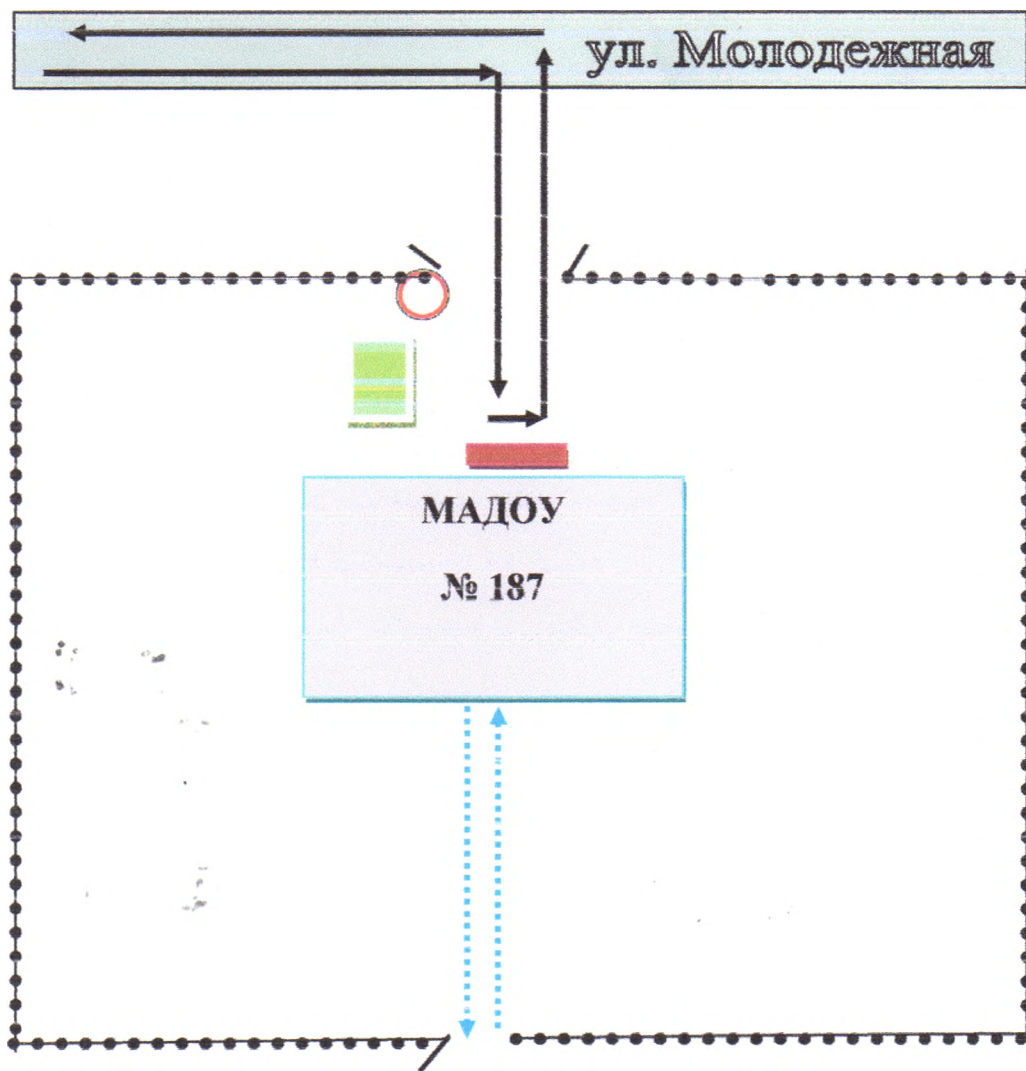
8.2.4 «Зона действия» (указывает направление и зону действия знаков 3.27, 3.28, 3.29, 3.30)









2. Схема организации дорожного движения в непосредственной близости от образовательной организации с размещением соответствующих технических средств организации дорожного движения, маршрутов движения детей и расположения парковочных мест



	Жилая застройка
	Ограждение образовательной организации
	Тротуар
	Проезжая часть
	Направление движения детей
	Направление движения транспортного потока
	Искусственное освещение
	3.2 «Движение запрещено»
	3.24 Ограничение максимальной скорости
	5.20,1.17 «Искусственная неровность»
	Ограждение
	2.1 «Главная дорога»
	2.4 «Уступите дорогу»
	1.23 «Дети»
	8.2.1 «Зона действия»

3. Пути движения транспортных средств к местам разгрузки/погрузки и рекомендуемые безопасные пути передвижения детей по территории образовательной организации



	<p>Ограждение образовательной организации</p>
	<p>Проезжая часть</p>
	<p>Въезд/выезд грузовых транспортных средств</p>
	<p>Движение грузовых транспортных средств по территории образовательной организации (<i>время движения грузовых ТС: 6.30-9.30; 13.00-15.00</i>)</p>
	<p>Движение детей по территории образовательной организации</p>
	<p>Место разгрузки/погрузки</p>
	<p>3.2 «Движение запрещено»</p>
	<p>Площадка ТБО (<i>вывоз ТБО: чт -16.00; пт - 16.00</i>)</p>